METSA
MATKARADA
BALTIC FOREST HIKING

Metsa matkarada on läbi Balti riikide kulgev kaugmatkarada, mis läbib Eesti, Läti ja Leedu metsasemaid alasid, rahvusparke ja teisi kaitsealasid. Matkaraja lõigud on erineva raskusastmega, igaüks endale valida sobivaima. Riia ja Tallinna vaheline matkarada on jaotatud 50 lõiguks. Metsa matkarada on osa rahvusvahelisest Euroopa pikamaarajast E11.

Iga rajalõik ehk päevateekond on umbes 20 km pikk.

Pikkus: u 2100 km
Leedus – 751 km
Lätis – 625 km
Eestis – 720 km
www.baltictrails.eu

The Forest Trail is a long-distance hiking route in the Baltic States that leads through the most forested lands and national parks of Lithuania, Latvia and Estonia. The different trail sections have different degrees of difficulty, so everyone can choose the distance best suited for them. Forest trail is designed as a part of the international European long-distance hiking route E11.

One day distance is approximately 20 km.

Length: ~ 2100 km
in Lithuania – 751 km
in Latvia – 625 km
in Estonia – 720 km
www.baltictrails.eu

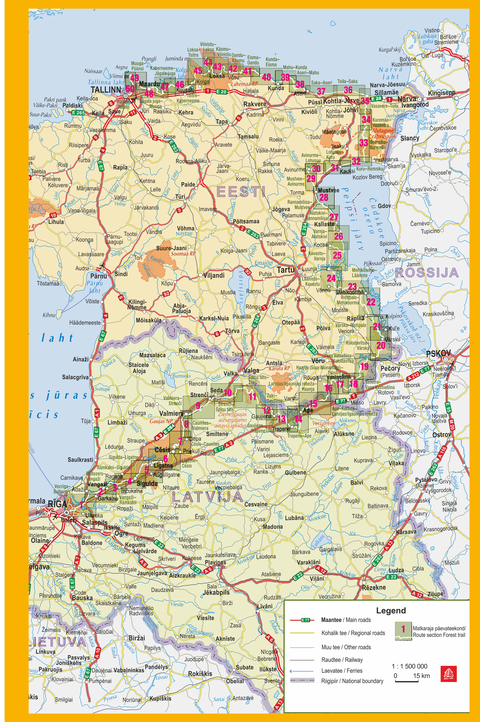

2020. aastal märgiti Eestis ja Lätis maha uus matkatee: metsa matkarada, mis kulgeb kaunis metsa- ja külamaastikus, tehes vahel põike mõnda linna või asulasse. Riiast Võrumaa ja Ida-Eesti kaudu Tallinnasse kulgeva metsa matkaraja pikkus on 1060 km. Matkata võib mõlemas suunas.

Eestis kulgeb rada Võrumaalt Setomaa kaudu Peipsi äärde ja sealt piki järve äärt põhjarannikule ning lõpuks merekallast pidi Tallinnasse. Võru maakonna territooriumile jääb kuue päeva teekond: kolm päeva Võrumaal (54 km) ja kolm päeva Setomaal (73 km). Need kuus päeva annavad suurepärase läbilõike äärmiselt mitmekesise loodus- ja kultuurmaastikuga Võru maakonnast. Võrumaa oma kõige kontsentreeritumas tähenduses tipneb Haanja kõrgustiku ja Suure Munamäega. Isegi kui Baltimaade kõrgeim tipp on juba varem võetud, siis risti läbi Haanja kõrgustiku on küllap paljudel käimata. See teekond on käänuline ja künklik ning sedavõrd mosaiikne, et peaaegu iga käänaku taga võib olla üllatus: kas mõni väike järvesilm, põlistalu, põlispuu, soolapp, lambakari vms. Haanja kõrgustikult tiirutab rada Tsiistre kandi suurte viljaväljade ja metsalaamade vahele, kuni jõuab Vana-Vastseliina linnusevaremete juurde. Seejärel suundub rada Piusa ürgoru matkaraja kaudu Setomaale, mööudes Eestimaa kõrgeimast liivakivipaljandist – nn Härma ülemisest müürist. Siis kulgeb metsa matkarada läbi ulatusliku Mustoja mõhnastiku ja Palumaa metsade Värskasse, Peipsi järve rannikumadalikule, kus ootavad juba hoopis teistsugune kultuur, teistsugused maastikud, inimesed ja lõhnad. Sel teel on Eesti kõige maalilisemad ja rikkalikumad marja- ja seenemetsad ja kõige eripärasem rahvas – setod.

Kindlasti tuleks matkapäevadeks korralikult valmistuda, sh arvestada sellega, et poode ja söögikohti ei pruugi teekonnal olla. Aga matkamine on ülimõnus! Matkajale avanevad hoopis teistsugused maastikud ja kogemused kui autoroolis või rattasadulas istujale. Kes eelistab rännata mõnusas seltskonnas, kes uhkes üksinduses – matkamine sobib kõigile, kes tahavad vaheldust igapäevaellu.



In 2020 a new hiking path, the Forest Trail, was marked in Estonia and Latvia. The Forest Trail leads through the beautiful forests and countryside of both countries. The distance from Riga to Tallinn via Võrumaa and East Estonia is 1060 km. You can hike in either direction.

In Estonia, the Forest Trail runs from Võrumaa and Setomaa to the coast of Lake Peipus and all the way to the North Estonian coast, rolling to Tallinn on its final course along the Gulf of Finland. 6 sections of the Forest Trail are located in Võru County. Those 6 days provide an excellent overview of the county that has such diverse natural and cultural landscapes. The essence of Võrumaa is best exemplified by the landscapes of the Haanja Upland, Estonia's highest upland. The walk through the hilly landscapes is winding and very mosaic. There is something new around every corner, be it a small lake, old farmstead, solitary tree, a small peatland, flock of sheep, or something else. The Forest Trail leads to the large fields and extensive forests of Tsiistre until it arrives at the castle ruins and entertainment center of Vana-Vastseliina. The trail then turns into the Piusa River primeval valley and reaches Setomaa. There are beautiful large pine forests between Obinitsa and Värska, before the trail arrives at the coast of Lake Pskov. Setomaa surprises you with forests rich in berries and mushrooms, but also with the very special culture – that of the Seto people.

If planning a hike on the Forest Trail, keep in mind that there might be no food stores or catering on some sections of the trail. However, hiking is a lot of fun! A hiker is exposed to entirely different views and experiences than someone sitting in a car. It does not matter if you prefer to hike on your own or with a nice group of friends – hiking is great for anyone seeking some change in their everyday life, yet alone for passionate hikers.

VAATAMISVÄÄRSUSED

1 Väike-Palkna maastikukaitseala. Ala asub Läti Vabariigi piiri ääres Haanjas ja moodustab ühtse terviku Lätis asuva kaitsealaga.
GPS: 57.6083, 26.9716

2 Rogosi mõis. 17.–19. sajandist pärinev mõis on ainus säilinud linnamõis Eestis.
GPS: 57.6361, 27.0880

3 Mustahamba tamm. Puu ümbermõõt on 6,65 m ja kõrgus 25 m, tamm arvatakse olevat üle 350 aasta vana.
GPS: 57.65165, 27.01322

4 Haanja looduspark. Ligikaudu 18% looduspargi territooriumist asub kõrgemal kui 250 meetrit merepinnast. Siin asuvad Baltimaade kõrgeim tipp Suur Munamägi (317,4 m) ja Eesti sügavaim järv Rõuge Suurjärv (38 m).
GPS: 57.7166, 27.0499

5 National Geographicu kollane aken Haanjas.
GPS: 57.71374, 27.05497

6 Suur Munamägi. Baltikumi kõrgeim punkt (317,4 m) pakub külastajatele suurepärase vaate Eesti loodusele.
GPS: 57.71397, 27.05994

7 Haanja puhke- ja spordikeskus. Murdmaasuusarajad nii algajatele kui ka kogenud suusatajatele.
GPS 57.7227, 27.0488

8 Haanja kettagolfi *(disc golf)* park. Pargis on peaaegu 2 km pikkusel rajal kokku 18 korvi.
GPS: 57.7227, 27.04888

9 Ööbikuorg ja Pesapuu vaatetorn. Sügav sälkorg, mille pikkus on 300 m ja sügavus 12–15 m. Ööbikuoru juures asub infokeskus, Rõuge linnamägi, Pesapuu vaatetorn (27 m), muinastalu ja matkarada. Ööbikuoru kõrval Tindiorus asub kaks vesioinast. Keldre müür.
GPS: 57.728510, 26.938671

10 Hinni kanjon. Eestis ainulaadne 15–20 meetri sügavune sälkorg, mis on lõikunud devoni liivakivisse.
GPS: 57.765358, 26.880410

11 National Geographicu kollane aken Rõuges.
GPS: 57.729928, 26.917882

12 Tsiistre linamuuseum. Muuseumisse on kokku kogutud kiulinaga seotud pärimus ja vajalikud tööriistad. Muuseumis on eraldi väljapanek Prastuli talu väärika ajaloo kohta.
GPS: 57.65432, 27.19228

13 Nopri talu. Nopri talu toodang – piim, jogurt, hapukoor, juustud, võided, kohupiimakreemid, smuutid jpm – on kohalik, vähetöödeldud ja tervislik.
GPS: 57.6475, 27.2019

14 Kirikumäe järv. Metsa- ja niidukooslused.
GPS: 57.68731, 27.25210

15 Vastseliina piiskopilinnuse keskaja elamuskeskus. See on legende täis koht, kus näete kindluse varemeid ja 14. sajandist pärit pühakoda. NB! Lossi territooriumile sisenemisel kehtivad lisatasud.
GPS: 57.729180, 27.361285

TURISMIINFO
WWW.VISITVORU.EE

WORTH SEEING

1 Väike-Palkna nature reserve. Located just off the Latvian border and forms an integral whole with the nature reserve in the Republic of Latvia.
GPS: 57.6083, 26.9716

2 Rogosi castle manor in Ruusmäe. First mentioned in 1957 .
GPS: 57.6361, 27.0880

3 Mustahamba oak. The tree has a circumference of 6.65 m and height of 25 m. The picturesque oak tree is thought to be over 350 years old.
GPS: 57.65165, 27.01322

4 Haanja Nature Park. Roughly 18% of the territory of the nature park lies more than 250 meters above the sea level. Here, one can find the highest peak in the Baltics, Suur Munamägi Hill (317.4 m) and the deepest lake in Estonia, Lake Rõuge Suurjärv (38 m).
GPS: 57.7166, 27.0499

5 National Geographic yellow window in Haanja..
GPS: 57.71374, 27.05497

6 Suur Munamägi Hill. 317.4 m above the sea level, is the highest point of the Baltics and provides its visitors with a splendid 50 km range view of the Estonian nature.
GPS: 57.71397, 27.05994

7 Haanja recreation and sports centre. The skiing slopes and cross-country skiing for beginners and experienced skiers alike.
GPS 57.7227, 27.0488

8 Haanja disc golf park. A total of 18 baskets on a course of almost 2 km.
GPS: 57.7227, 27.04888

9 Nightingale Valley and the "Pesapuu" watchtower. A deep V-shaped gulch that is 300 m long and 12-15 m deep. There is an information center, Rõuge fortress, "Pesapuu" watchtower (27 m), an ancient farm, and a hiking trail.
GPS: 57.728510, 26.938671

10 Hinni canyon. A unique gulch with a depth of 15-20 meters, cut into the Devonian sandstone.
GPS: 57.765358, 26.880410

11 National Geographic yellow window in Rõuge.
GPS: 57.729928, 26.917882

12 Tsiistre Flax Museum. The museum has a collection of folk linen and tools needed to process flax. Exhibition about the history of the farm.
GPS: 57.65432, 27.19228

13 Nopri dairy farm and shop. The produce of the Nopri Farm - cheese, curds, yogurt, cottage cheese and other milk products - is local, healthy, and tasty.
GPS: 57.6475, 27.2019

14 Lake Kirikumäe. Forest and meadow communities.
GPS: 57.68731, 27.25210

15 Entertainment centre in the Vastseliina Episcopal Castle. This is a place full of legends. Ruins of the fortress and a sanctuary from the 14th century. NB! When entering castle grounds additional fees will apply.
GPS: 57.729180, 27.361285

TOURISM INFORMATION
WWW.VISITVORU.EE

APE–PAGANAMAA–KORNETI–LÄTI-EESTI PIIR, 25 km

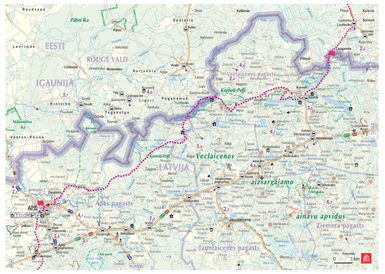

LOOGAMÄE–HAANJA, 23 km

HAANJA–TSIISTRE, 15 km

TSIISTRE–VANA-VASTSELIINA, 19 km

VANA-VASTSELIINA–KOLODOVITSA, 26 km

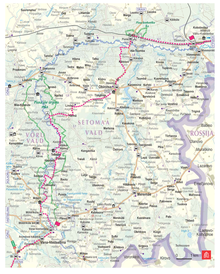

KOLODAVITSA–VÄRSKA, 22 km

VÄRSKA–RISTIPALO, 25 km

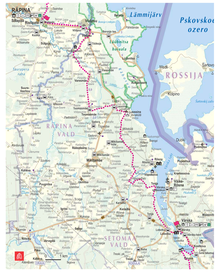

WWW.BALTICTRAILS.EU

VÕRUMAA
SEIKOMAA VALD
EESTI MAATURISM ESTONIAN RURAL TOURISM
Interreg Central Baltic
EUROPEAN UNION European Regional Development Fund
HÄDAABINUMBER EMERGENCY 112